

OPIS PRZEDMIOTU ZAMÓWIENIA

ZADANIE 1

**Monitoring udatności metaplantacji roślin chronionych
goździka piaskowego, bobrka trójlistkowego oraz listery jajowatej
przeniesionych z pasa drogowego drogi ekspresowej S3 na odcinku
„Międzyrzecz Południe- węzeł Sulechów”
w latach 2014-2016.**

Zatwierdzam:

.....

Zielona Góra, marzec 2014 r.

1. PRZEDMIOT ZAMÓWIENIA

Przedmiotem zamówienia jest wykonanie w latach 2014-2016 monitoringu udatności metaplantacji roślin chronionych tj.: goździka piaskowego (*Dianthus arenarius*), bobrka trójlistkowego (*Dianthus arenarius*) oraz listery jajowatej (*Listera ovata*) przeniesionych z pasa drogowego drogi ekspresowej S3 na odcinku „Międzyrzecz Południe - węzeł Sulechów”

Podstawę prowadzenia przedmiotowego monitoringu stanowi obowiązek nałożony w pkt. II 1 b) decyzji o środowiskowych uwarunkowaniach wydanej przez Wojewodę Lubuskiego w Gorzowie Wlkp. znak: ŚR.II.ANow.66130-4/06/07 z dnia 24.12.2007 r. dla przedsięwzięcia polegającego na budowie drogi ekspresowej S3 Świnoujście – Lubawka – granica Państwa odcinek węzeł Międzyrzecz Południe – węzeł Sulechów w km 0+000 – km 42+953,96.

Zamówienie jest realizowane zgodnie z § 6 pkt. 3 Zarządzenia Nr 49 Generalnego Dyrektora Dróg Krajowych i Autostrad z dnia 18 października 2013r. w sprawie realizacji zamówień publicznych wyłączonych spod stosowania przepisów ustawy z dnia 29 stycznia 2004 r. – Prawo zamówień publicznych przez Generalną Dyрекcję Dróg Krajowych i Autostrad (art. 4 ust. 8 – PZP).

2. OGÓLNE WYMAGANIA DOTYCZĄCE WYKONANIA PRZEDMIOTU ZADANIA

Realizacja zadania polegać będzie na prowadzeniu przez okres 3 lat (2014 r.; 2015r.; 2016 r.) monitoringu skuteczności udatności metaplantacji roślin chronionych tj.:

- goździka piaskowego (*Dianthus arenarius*)
- bobrka trójlistkowego (*Dianthus arenarius*)
- listery jajowatej (*Listera ovata*)

przeniesionych z pasa drogowego drogi ekspresowej S3 na odcinku „Międzyrzecz Południe - węzeł Sulechów” tj.:

W ramach zadania Wykonawca będzie zobowiązany do minimum trzykrotnych w ciągu okresu wegetacyjnego wizyt w terenie, mających na celu weryfikację stanu osobników przeniesionych na stanowiska zastępcze. Wizyty w terenie powinny odbyć się w miesiącach szczegółowo określonych w punkcie 4 niniejszego OPZ. W ramach prac objętych zamówieniem Wykonawca zobowiązany będzie do przedłożenia Zamawiającemu sprawozdania z udatności metaplantacji roślin chronionych, obejmującego okres monitoringu przeprowadzony w poszczególnych latach.

3. LOKALIZACJA MIEJSC METAPLANTACJI ROŚLIN CHRONIONYCH

Metaplantacja roślin chronionych została przeprowadzona w latach 2006-2008 r. z obszaru zagrożonego budową drogi ekspresowej S3 na odcinku „Międzyrzecz Południe - węzeł Sulechów”. W latach 2011-2013 prowadzony był monitoring udatności metaplantacji roślin chronionych w fazie realizacji przedsięwzięcia na zlecenie GDDKiA Oddział w Zielonej Górze w miejscach przeniesienia poszczególnych gatunków wyszczególnionych poniżej.

1. Goździk piaskowy (*Dianthus arenarius*)

Osobniki goździka piaskowego w postaci kępkowo skupionych i pojedynczo rosnących osobników - ok. 90 szt. zostały przeniesione z km ok. 1+390-1+485 i km 1+575-1+605 ze skarpy istniejącej drogi krajowej nr 3 na stanowisko zastępcze znajdujące się na skarpie przy zachodniej stronie drogi krajowej nr 3, gmina Międzyrzecz.

Przeniesienia osobników goździka piaskowego dokonano na podstawie Decyzji Ministra Środowiska znak: DLOPiK-op/ogiz-4211/I-15.1/5572/06/msz z dnia 31.07.2006 r.

Zgodnie z monitoringiem wykonanym w 2013 r. w lipcu w okresie kwitnienia udało się zaobserwować 98 kwitnących kęp a wynik metaplantacji oceniono, jako bardzo dobry, który świadczy o bardzo dobrym stanie populacji na stanowisku zastępczym. Populacja goździka jest w dobrej kondycji, większość odnalezionych roślin wykształciła liczne kwiaty oraz nasiona, co dobrze rokuje utrzymaniu się tej populacji.

2. *Listera jajowata (Listera ovata)*

Osobniki listery jajowatej – ok. 320 szt. zostały przeniesione z obrębu projektowanego pasa drogowego S-3 w km ok. 2+000 z drzewostanu olsowego przyległego do jeziora Nietoperek na stanowiska zastępcze, zlokalizowane na następujących działkach ewidencyjnych:

- nr 2230/8 Nadleśnictwie Międzyrzecz, rejon Jeziora Nietoperek Lewy – do 15 osobników,
- nr 94/5 obręb Rybocice, gmina Słubice - do 100 osobników,
- nr 169/9 obręb Koźminek, gmina Szczaniec – do 60 osobników,
- nr 214/4 obręb Świdrowiec, gmina Trzciel – do 60 osobników,
- nr 635/18 obręb Owczary, gmina Górzycza – do 100 osobników.

Przeniesienia osobników listery jajowatej dokonano na podstawie Decyzji Ministra Środowiska znak: DOPogiz-4211/I.A-21.2/11167/05/msz z dnia 08.02.2006 r. oraz Decyzji znak: DKFOPogiz-4211/I-21/562/08/ep z dnia 23.06.2008 r.

Podczas monitoringu wykonanego w 2013 r. potwierdzono udatność przeniesienia listery. Na poszczególnych stanowiskach zastępczych w trakcie majowej kontroli stwierdzono, co następuje:

- działka 2230/8 – największa i najliczniejsza populacja oceniona na około 460 osobników;
- działka 94/5 – stwierdzono występowanie 39 osobników, populacja utrzymuje się na stosunkowo stabilnym poziomie, a nawet odnotowany został niewielki wzrost ilości osobników w stosunku do lat ubiegłych;
- działka 169/9 – stwierdzono występowanie 32 osobników; populacja utrzymuje się na stosunkowo stabilnym poziomie; pomimo stosunkowo niewielkiego spadku rosnących roślin w stosunku do roku ubiegłego;
- działka 214/4 – nie udało się potwierdzić występowania osobników listery, nie stwierdzono stanowiska dogodnego do rozwoju tego gatunku;
- działka 635/18 – stwierdzono występowanie 73 okazów; populacja utrzymuje się na stosunkowo stabilnym poziomie, został odnotowany niewielki wzrost osobników w stosunku do roku 2012.

3. *Bobrek trójlistkowy (Menyanthes trifoliata)*

Osobniki bobrka trójlistkowego – ok. 25 szt. zostały przeniesione z km 10+230 oraz km 10+380 projektowanego pasa drogowego S-3 z rowu melioracyjnego na stanowisko zastępcze zlokalizowane w rowie w sąsiedztwie poprzednich stanowisk (działka nr 226/2, obręb Jordanowo, rejon rzeki Paklicy).

Przeniesienia osobników bobrka trójlistkowego dokonano na podstawie Decyzji Wojewody Lubuskiego znak: RŚ.WTel.6631-1-3/05 z dnia 07.02.2005 r.

Zgodnie z monitoringiem wykonanym w 2013 r. podobnie, jak w latach ubiegłych w terenie nie udało się odnaleźć przeniesionych osobników bobrka trójlistkowego.

4. TERMINY REALIZACJI ZADANIA

Realizacja przedmiotowego zadania polegać będzie na minimum trzykrotnych wizytach w terenie w miejscach metaplantacji roślin wskazanych powyżej w ciągu okresu wegetacyjnego roślin w miesiącach od maja do września w okresie 3 lat, w latach 2014 – 2016.

Sprawozdanie z przeprowadzonego monitoringu w poszczególnych latach realizacji zadania należy przedłożyć Zamawiającemu do dnia 15 października danego roku, którego dotyczy okres sprawozdawczy:

1. **Etap 1:** Monitoring udatności w 2014 r. należy prowadzić od maja do września. Sprawozdanie z monitoringu należy przedłożyć Zamawiającemu **do dnia 30 września 2014 r.**
2. **Etap 2:** Monitoring udatności w 2015 r. należy prowadzić od maja do września. Sprawozdanie z monitoringu należy przedłożyć Zamawiającemu **do dnia 30 września 2015 r.**
3. **Etap 3:** Monitoring udatności w 2016 r. należy prowadzić od maja do września. Sprawozdanie z monitoringu należy przedłożyć Zamawiającemu **do dnia 30 września 2016 r.**

5. ZAWARTOŚĆ SPRAWOZDAŃ

Sprawozdania z przeprowadzonych prac powinny zostać przedłożone Zamawiającemu w terminach określonych w pkt. 4 powyżej i powinny zawierać:

1. Opis zadania ze wskazaniem na mapie (w skali 1:1000 lub większej) sporządzonej na ortofomapie miejsc metaplantacji poszczególnych gatunków roślin chronionych.
2. Wskazanie szczegółowych terminów wykonania poszczególnych działań realizowanych na danym etapie prac związanych z realizacją zamówienia.
3. Ocenę udatności metaplantacji zarówno ilościową jak i jakościową osobno dla poszczególnych gatunków roślin chronionych tj. goździka piaskowego, bobrka trójlistkowego oraz listery jajowatej.
4. Zdjęcia fotograficzne dokumentujące stan zachowania roślin chronionych w poszczególnych okresach objętych monitoringiem.
5. Zalecenia i wnioski.

W sprawozdaniach należy odnieść się do realizacji obowiązków wynikających z zapisów decyzji o środowiskowych uwarunkowaniach Lubuskiego Urzędu Wojewódzkiego w Gorzowie Wlkp. znak: ŚR.II.ANow.66130-4/06/07 z dnia 24.12.2007 r.

6. WYMAGANIA W ZAKRESIE OPRACOWANIA SPRAWOZDAŃ Z PRZEPROWADZONEGO MONITORINGU UDATNOŚCI METAPLANTACJI ROŚLIN CHRONIONYCH

Forma opracowania:

1. Opracowanie sprawozdania z metaplantacji należy przekazać w formie wydruku w kolorze w ilości po 3 egzemplarzy w wersji papierowej oraz po 3 egzemplarze w formie elektronicznej (format edytowalny, np. *.doc, *.rtf, *.shp, *.dwg, *.dgn) na płycie CD lub DVD.
2. Opracowanie sprawozdania musi być zgodne z obowiązującymi przepisami krajowymi i wspólnotowymi oraz aktualne na dzień odebrania przez Zamawiającego.
3. Mapę lokalizacji metaplantacji roślin chronionych należy opracować w skali 1:1000 lub większej sporządzonej na ortofomapie dostosowanej do zakresu i szczegółowości

wykorzystanych materiałów. Do opracowania należy dołączyć plan orientacyjny w skali 1: 10 000 oraz dokumentację fotograficzną.

7. WARUNKI ODBIORU PRAC

Szczegółowe warunki odbioru prac zostały określone w umowie.

8. KRYTERIA ORAZ WARUNKI SKŁADANIA OFERT

8.1 Kryterium oceny ofert – 100% cena.

8.2 Do oferty należy dołączyć aktualny odpis z Krajowego Rejestru Sądowego, jeśli oferent podlega ujawnieniu w tym rejestrze lub potwierdzenie wpisu do Centralnej Ewidencji Informacji o Działalności Gospodarczej oraz pełnomocnictwo do podpisania oferty, jeśli oferta została podpisana przez pełnomocnika.

8.3 Zamawiający wymaga od Wykonawcy, aby dysponował osobą legitymującą się kwalifikacjami zawodowymi, doświadczeniem i wykształceniem odpowiednim do funkcji, jakie zostaną jej powierzone. Wykonawca wraz z ofertą przedstawi na załączonym formularzu „Potencjał kadrowy” – załącznik nr 6 osobę, która spełnia wymagania wskazane w tabeli poniżej:

Lp.	Stanowisko (funkcja)	Minimalne wykształcenie/ uprawnienia	Minimalna liczba osób	Minimalne doświadczenie
1.	Specjalista z zakresu siedlisk przyrodniczych lub biologii roślin	Wykształcenie wyższe kierunkowe (fitosocjolog, geobotanik, botanik lub inne pokrewne)	1	- uczestniczył w przygotowaniu, co najmniej dwóch opracowań zakresie: A) inwentaryzacji przyrodniczej (np. w odniesieniu do inwentaryzacji wzdłuż inwestycji liniowych (drogi, kolei), B) inwentaryzacji obszarów Natura 2000 zleczanych przez inne jednostki, C) tworzeniu planów ochrony obszarów chronionych, D) inwentaryzacji przyrodniczej na potrzeby dokumentów planistycznych (itp.)* lub - jest autorem lub współautorem, co najmniej dwóch publikacji naukowych z dziedziny siedlisk przyrodniczych (fitosocjologii, botaniki, geobotaniki).

* za wystarczające uznaje się uczestnictwo w przygotowaniu dwóch opracowań z tylko jednego zakresu z określonych w pkt. A-D lub po jednym z dowolnych dwóch zakresów określonych w pkt. A-D.

8.4 Ofertę cenową, podpisaną przez upoważnioną osobę, należy przesłać w terminie do dnia **04.04.2014 r.** na adres tutejszego Oddziału na formularzu ofertowym – załącznik nr 7 wraz z formularzem cenowym – załącznik nr 7a. Dopuszcza się przesłanie oferty faxem lub e-mailem na adres: ZGA_sekretariat@gddkia.gov.pl, w ślad, za czym należy dołączyć jej oryginał. W celu wyłonienia Wykonawcy przedmiotowego zadania, pod uwagę będą brane jedynie oferty złożone zgodnie z ww. warunkami.

9. ZAŁĄCZNIKI

- a) Miejsca metaplantacji roślin chronionych – załącznik nr 1 do OPZ.
- b) Decyzja Wojewody Lubuskiego znak: RŚ.WTel.6631-1-3/05 z dnia 07.02.2005 r. zezwalająca na przeniesienie okazów bobrka trójlistkowego – załącznik nr 2 do OPZ.
- c) Decyzja Ministra Środowiska znak: DLOPiK-op/ogiz-4211/I-15.1/5572/06/msz z dnia 31.07.2006 r. zezwalająca na zniszczenie siedliska goździka piaskowego - załącznik nr 3 do OPZ.
- d) Decyzja Ministra Środowiska znak: DOPogiz-4211/I.A-21.2/11167/05/msz z dnia 08.02.2006 r. zezwalająca na zniszczenie siedliska listery jajowatej - załącznik nr 4 do OPZ.
- e) Decyzja Ministra Środowiska znak: DKFOPogiz-4211/I-21/562/08/ep z dnia 23.06.2008 r. zezwalająca na zniszczenie siedliska listery jajowatej - załącznik nr 5 do OPZ.
- f) Formularz potencjał kadrowy – załącznik nr 6
- g) Formularz ofertowy – załącznik nr 7
- h) Formularz cenowy - załącznik nr 7a

10. WYKAZ DOKUMENTACJI UDOSTĘPNIONEJ PRZEZ ZAMAWIAJĄCEGO

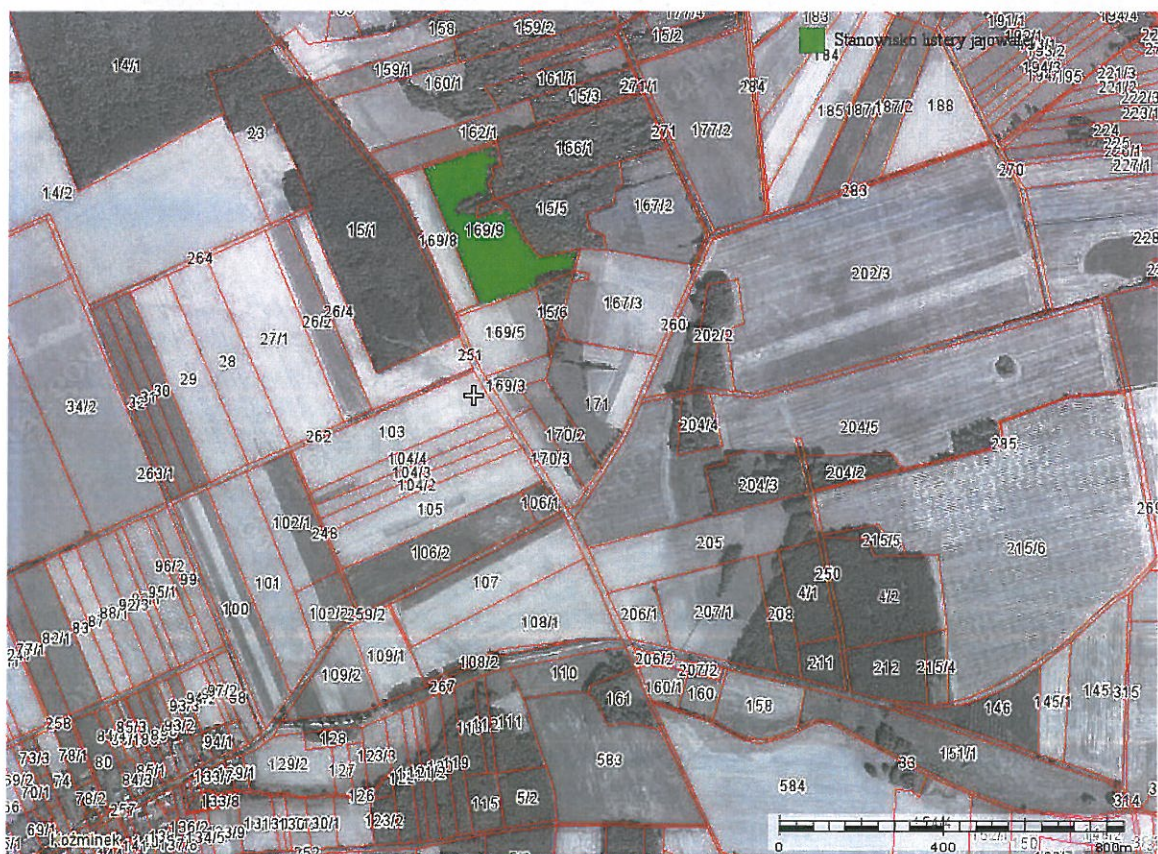
- a) Sprawozdanie z monitoringu udatności metaplantacji roślin chronionych goździka piaskowego, bobrka trójlistkowego oraz listery jajowatej przeniesionych z pasa drogowego realizowanej drogi ekspresowej S3 na odcinku „Międzyrzecz Południe” – „węzeł Sulechów” – etap III wykonane przez OŚ Piotr Pilecki październik 2013.

Ww. opracowanie jest w posiadaniu Zamawiającego i będzie udostępnione Oferentom do wglądu w siedzibie Oddziału w Zielonej Górze, ul. Bohaterów Westerplatte 31 pok. 47, po wcześniejszym telefonicznym zgłoszeniu wizyty codziennie w godz. 8¹⁵ – 16¹⁵, tel. (0-68) 327 10 68 wew. 258 oraz Wykonawcy po podpisaniu umowy.

Miejsca metaplantacji roślin chronionych

a) Bobrek trójlistkowy

Mapa 1. Działka Jordanowo 226/2

b) Listera jajowata

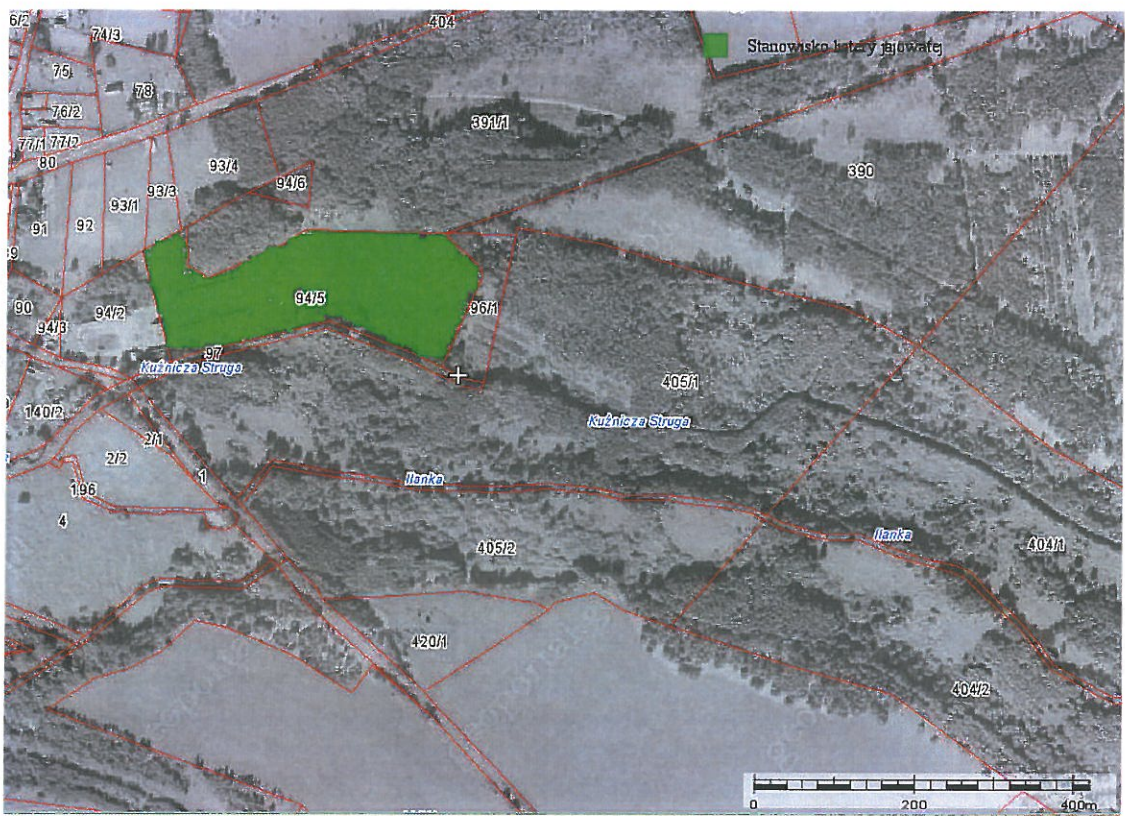
Mapa 2. Działka Koźminek 169/9



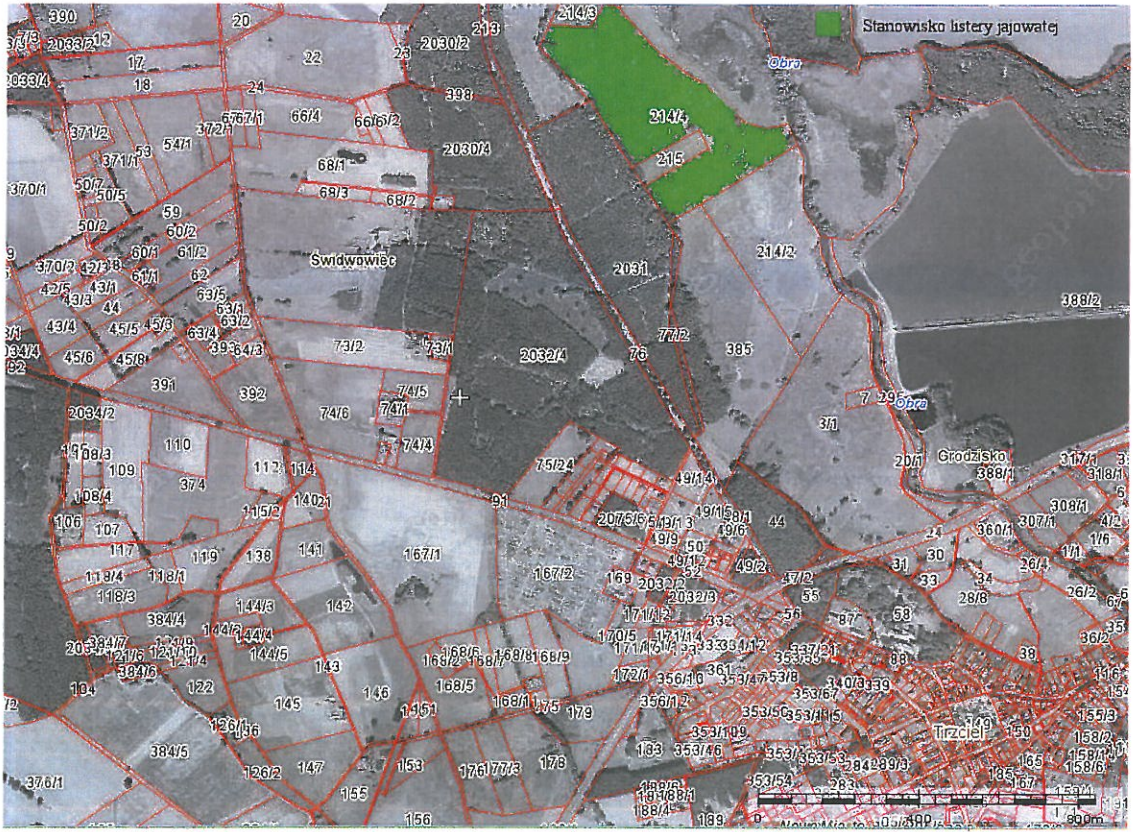
Mapa 3. Działka Nietoperek 2230/8



Mapa 4. Działka Owczary 635/18



Mapa 5. Działka Rybocice 94/5



Mapa 6. Działka Świdrowiec 214/4

c) Goździk piaskowy



Mapa 7. Stanowisko zastępcze goździka piaskowego zlokalizowane na skarpie przy byłej drodze krajowej nr 3 (kolorem czerwonym zaznaczono oś drogi ekspresowej S3).



MINISTER ŚRODOWISKA

Maciej Nowicki

DKFOPogiz-4211/I-21/562/08/ep

Warszawa, dnia 23.06.2008 r.

GDKEJA Oddział w Zielonej Górze
OTRZYMANO DNIA 6
30.06.2008
Składowo do:
1. 20
2. 20
3. 20
4. 20

[Handwritten signatures and stamps]

DECYZJA

Na podstawie art. 104 § 1 ustawy z dnia 14 czerwca 1960 r. Kodeks postępowania administracyjnego (Dz. U. z 2000 r. Nr 98, poz. 1071, z późn. zm.), w związku z art. 56 ust. 1 pkt 1 oraz ust. 4 pkt 4 ustawy z dnia 16 kwietnia 2004 r. o ochronie przyrody (Dz. U. Nr 92, poz. 880, z późn. zm.), po rozpatrzeniu wniosku Generalnej Dyrekcji Dróg Krajowych i Autostrad Oddział w Zielonej Górze,

zezwalam

pracownikom wykonawcy inwestycji budowy drogi ekspresowej S-3 Świnoujście-Lubawka-Granica Państwa na odcinku węzeł „Międzyrzecz Południe” – węzeł „Sulechów”, w związku z realizacją tej inwestycji, na zniszczenie siedliska listery jajowatej (*Listra ovata*), o zasobności ok. 320 osobników tego gatunku, nad jeziorem Nietopersko na terenie działki ewidencyjnej nr 2230/6, obręb Nietoperek, gmina Międzyrzecz, w celu przeniesienia poszczególnych osobników tego gatunku wraz z bryłą gleby, po okresie jego kwitnienia, na wskazane poniżej działki ewidencyjne na terenie województwa lubuskiego:

- nr 94/5, obręb Rybocice, gmina Słubice - do 100 osobników
- nr 169/9, obręb Koźminek, gmina Szczaniec - do 60 osobników
- nr 214/4, obręb Świdrowiec, gmina Trzciel - do 60 osobników
- nr 635/18, obręb Owczary, gmina Górzycza - do 100 osobników

pod następującymi warunkami:

- prace związane z przenoszeniem osobników listery jajowatej zostaną przeprowadzone pod nadzorem podmiotu o kwalifikacjach potwierdzonych przez Wojewódzkiego Konserwatora Przyrody w Gorzowie Wielkopolskim,
- przed wejściem na teren ww. działek ewidencyjnych należy zwrócić się do ich zarządcy, który określi warunki przebywania,
- Generalna Dyrekcja Dróg Krajowych i Autostrad Oddział w Zielonej Górze obejmie monitoringiem stanowiska zastępcze listery jajowatej przez okres 3 lat od dnia przesadzenia roślin, prowadzonym przez specjalistę botanika.

Zezwolenie jest ważne do dnia 31 października 2008 roku.

Zobowiązuję Generalną Dyrekcję Dróg Krajowych i Autostrad Oddział w Zielonej Górze do przedłożenia w Ministerstwie Środowiska w terminie do dnia 31 grudnia 2008 roku informacji z zakresu wykorzystania niniejszego zezwolenia, jak również do przedkładania w Ministerstwie Środowiska w terminie do dnia 31 grudnia 2011 roku corocznych informacji dotyczących prowadzonego monitoringu stanowisk zastępczych listery jajowatej, z czego ostatnia informacja będzie stanowić podsumowanie działań. Kopie tych informacji należy przelać Wojewódzkiemu Konserwatorowi Przyrody w Gorzowie Wielkopolskim.

UZASADNIENIE

Zgodnie z art. 56 ust. 4 ustawy o ochronie przyrody, zezwolenie Ministra Środowiska na wykonanie czynności zakazanych wobec gatunków dziko występujących roślin objętych ochroną może być wydane w przypadku braku rozwiązań alternatywnych i jeżeli nie spowoduje to zagrożenia dla dziko występujących populacji chronionych gatunków oraz w przypadku występowania przynajmniej jednego z sześciu powodów wykonania wnioskowanych czynności, wymienionych w tym artykule.

W świetle zgromadzonej dokumentacji należy uznać, że przeprowadzenie wnioskowanych czynności, w ramach budowy drogi ekspresowej S-3 Świnoujście-Lubawka-Granica Państwa na odcinku węzeł „Międzyrzecz Południe” – węzeł „Sulechów”, nie spowoduje zagrożenia dla populacji listery jajowatej (*Listera ovata*) w skali lokalnej i kraju.

Wpływ inwestycji na siedlisko ww. gatunku zostanie w znacznym stopniu ograniczony, ponieważ wariant przebiegu inwestycji został oparty o istniejącą drogę ekspresową S-3.

Przeniesienie osobników listery jajowatej z miejsca inwestycji na stanowiska zastępcze w miejscu występowania tego gatunku, daje możliwość zachowania jego populacji. Dodatkowo ze względu na potencjalne zagrożenie utraty stanowiska zastępczego, organ przychyłając się do przedmiotowego wniosku ze względu na ważny interes publiczny, jakim jest budowa drogi ekspresowej, nakłada jednocześnie na wnioskodawcę obowiązek zachowania populacji listery jajowatej na stanowiskach zastępczych poprzez prowadzenie monitoringu udatności przedsięwzięcia.

Strona niezadowolona z decyzji, zgodnie z art. 127 § 3 Kodeksu postępowania administracyjnego, może zwrócić się do Ministra Środowiska z wnioskiem o ponowne rozpatrzenie sprawy w terminie 14 dni od dnia jej otrzymania.

Otrzymuje:

Generalna Dyrekcja Dróg Krajowych i Autostrad Oddział w Zielonej Górze
ul. Bohaterów Westerplatte 31, 65-950 Zielona Góra

Do wiadomości:

Wojewódzki Konserwator Przyrody w Gorzowie Wielkopolskim





Warszawa, dnia 02.02.2006 r.

MINISTER ŚRODOWISKA

Jan Szyszko

DOPogiz-4211/IA-21.2/11167/05/msz

DECYZJA

Na podstawie art. 104 § 1 ustawy z dnia 14 czerwca 1960 r. Kodeksu postępowania administracyjnego (Dz. U. z 2000 r. Nr 98, poz. 1071, z późn. zm.) oraz art. 56 ust. 1 pkt 1 oraz ust. 4 pkt 4 ustawy z dnia 16 kwietnia 2004 r. o ochronie przyrody (Dz. U. Nr 92, poz. 880, z późn. zm.), po rozpatrzeniu wniosku Krakowskiego Biura Projektów Dróg i Mostów „Transprojekt” Sp. z o. o.,

zezwałam

na zniszczenie siedliska listery jajowatej (*Listera ovata*), występującego na działce nr 2230/6, obręb Nietoperek, gmina Międzyrzecz, w celu przeniesienia do 15 osobników tego gatunku na działkę nr 2230/8 w Nadleśnictwie Międzyrzecz, w rejonie Jeziora Nietoperek Lewy, w związku z budową drogi ekspresowej S3 Świnoujście – Lubawka - granica państwa, odcinek węzeł „Międzyrzecz Pół” – węzeł „Sulechów”, pod następującymi warunkami:

- 1) przed wejściem na teren, z którego będą przenoszone okazy listery jajowatej, należy zwrócić się do zarządcy terenu, który określi warunki przebywania,
- 2) prace związane z przenoszeniem roślin zostaną przeprowadzone poza okresem lęgowym ptaków,
- 3) przenoszenia roślin dokona podmiot o kwalifikacjach potwierdzonych przez Wojewódzkiego Konserwatora Przyrody w Gorzowie Wielkopolskim,
- 4) nowe stanowisko listery jajowatej zostanie objęte monitoringiem pod względem udatności przedsięwzięcia przez Generalną Dyрекcję Dróg Krajowych i Autostrad, Oddział w Zielonej Górze.

Zezwolenie jest ważne do dnia 30 września 2006 roku.

Zobowiązuję Generalną Dyрекcję Dróg Krajowych i Autostrad, Oddział w Zielonej Górze do przedłożenia w Ministerstwie Środowiska, w terminie do dnia 31 października 2006 roku, informacji z zakresu wykorzystania zezwolenia w części dotyczącej przeniesienia 15 osobników listery jajowatej oraz do przesyłania corocznych informacji do dnia 31 października 2009 roku z zakresu udatności przesadzenia listery jajowatej, a także do przesyłania kopii przedmiotowej informacji do Wojewódzkiego Konserwatora Przyrody w Gorzowie Wielkopolskim.

Z uwagi na uwzględnienie w całości żądania strony, odstąpiono od uzasadnienia powyższej decyzji.

Strona niezadowolona z decyzji, zgodnie z art. 127 § 3 Kodeksu postępowania administracyjnego, może zwrócić się do Ministra Środowiska z wnioskiem o ponowne rozpatrzenie sprawy w terminie 14 dni od daty jej otrzymania.

Otrzymuje:

Krakowskie Biuro Projektów Dróg i Mostów „Transprojekt” sp. z o.o.
ul. Mogilska 25, 31-542 Kraków

Do wiadomości:

1. Generalna Dyрекacja Dróg Krajowych i Autostrad, Oddział w Zielonej Górze
2. Wojewódzki Konserwator Przyrody w Gorzowie Wielkopolskim
3. Nadleśnictwo Międzyrzecz



Lubuskie Urząd Województwa
w Gorzowie Wlkp.
ul. Jachowicza 8

K.R.E.D.I.M. - Transprojekt
Kraków Spółka z o.o.
Data wpływu 15.02.05
Nr kł. koresp. PPP

Gorzów Wlkp., 07.02.2005 r.

RŚ.WTel. 6631-1-3/05

DECYZJA

Na podstawie art.56 ust.2 pkt 1 ustawy z dnia 16 kwietnia 2004 r. o ochronie przyrody (Dz.U. Nr 92 z 2004 r., poz. 880), Rozporządzenia Ministra Środowiska z dnia 28 lipca 2004 r. w sprawie gatunków dziko występujących roślin objętych ochroną (Dz.U. Nr 168, z 2004 r. poz. 1764) oraz art. 104 Kodeksu postępowania administracyjnego, po rozpatrzeniu wniosku Transprojektu, Krakowskiego Biura Projektów Dróg i Mostów Sp. z o.o., ul. Mogilska 25, 31 - 542 Kraków z dnia 12.01.2005 r. (data wpływu 19.01.2005 r.), znak: L.dz.PD/MW/04001/185/05


z e z w a l a m

na przeniesienie z dwóch stanowisk 25 okazów bobrka trójlistkowego (*Meyanthes trifoliata*) rosnących na trasie budowy drogi ekspresowej S3, odcinek węzeł „Międzyrzecz Pd” – węzeł „Sulechów” na podobne siedlisko w pobliskim rowie w sąsiedztwie obcych stanowisk, poza granicą pasa drogowego, po spełnieniu następujących warunków:

1. przeniesienie roślin nastąpi wczesną wiosną przed rozpoczęciem sezonu wegetacyjnego;
2. przed przeniesieniem roślin należy uzgodnić z Wojewódzkim Konserwatorem Przyrody w Gorzowie Wlkp. osobę lub podmiot posiadający odpowiednie kwalifikacje odpowiedzialny za wszystkie czynności związane z przeniesieniem bobrka;
3. zezwolenie jest ważne do 30 czerwca 2006 roku;
4. zobowiązuję do przedłożenia w Lubuskim Urzędzie Wojewódzkim informacji z zakresu wykorzystania zezwolenia do dnia 31 lipca 2006 roku.

Z uwagi na charakter przedmiotowej sprawy oraz uwzględnienia żądania strony, odstąpiono od uzasadnienia powyższej decyzji.

Strona niezadowolona z decyzji zgodnie z art. 127 k.p.a. może złożyć odwołanie do Ministra Środowiska w terminie 14 dni od daty jej otrzymania.



Otrzymują:

1. Transprojekt, Krakowskie Biuro Projektów Dróg i Mostów Sp. z o.o.,
ul. Mogilska 25, 31 - 542 Kraków

2. a/a



MINISTER ŚRODOWISKA

Warszawa, dnia 31.07.2006 r.

DLOPiK-op/ogiz-4211/I-15.1/5572/06/mSZ

DECYZJA

Na podstawie art. 104 § 1 ustawy z dnia 14 czerwca 1960 r. Kodeks postępowania administracyjnego (Dz. U. z 2000 r., Nr 98, poz. 1071, z późn. zm.), art. 56 ust. 1 pkt 1 oraz ust. 4 pkt 4 ustawy z dnia 16 kwietnia 2004 r. o ochronie przyrody (Dz. U. Nr 92, poz. 880, z późn. zm.), po rozpatrzeniu wniosku Generalnej Dyrekcji Dróg Krajowych i Autostrad Oddział w Zielonej Górze,

zezwalam

Generalnej Dyrekcji Dróg Krajowych i Autostrad Oddział w Zielonej Górze na zniszczenie siedliska goździka piaskowego (*Dianthus arenarius*), w celu przeniesienia do 90 osobników tego gatunku, rosnących na terenie budowy drogi ekspresowej S3 Świnoujście-Lubawka-granica państwa, odcinek węzeł „Międzyrzecz Pół – węzeł „Sulechów”, na skarpe przy zachodniej stronie drogi krajowej nr 3, gmina Międzyrzecz w województwie lubuskim,

pod następującymi warunkami:

- 1) przed wejściem na teren przenoszenia osobników goździka piaskowego należy zwrócić się do jego zarządcy, który określi warunki przebywania,
- 2) przeniesienie goździka piaskowego odbędzie się pod nadzorem osoby wyznaczonej przez Wojewódzkiego Konserwatora Przyrody w Gorzowie Wielkopolskim,
- 3) osobniki goździka piaskowego należy posadzić tego samego dnia po usunięciu z ich naturalnych siedlisk,
- 4) prace związane z przeniesieniem osobników goździka piaskowego zostaną przeprowadzone poza okresem lęgowym ptaków,
- 5) nowe stanowisko goździka piaskowego zostanie objęte monitoringiem pod względem udatności przedsięwzięcia przez Generalną Dyrekcję Dróg Krajowych i Autostrad, Oddział w Zielonej Górze,

Zezwolenie jest ważne do dnia 31 maja 2007 roku.

Zobowiązuję Generalną Dyrekcję Dróg Krajowych i Autostrad Oddział w Zielonej Górze do przedłożenia w Ministerstwie Środowiska oraz Wojewódzkiemu Konserwatorowi Przyrody w Gorzowie Wielkopolskim, w terminie do dnia 30 czerwca 2007 roku, informacji z zakresu wykorzystania zezwolenia, jak również do przedkładania w Ministerstwie Środowiska do 2009 roku, do dnia 30 czerwca każdego roku, informacji dotyczących rezultatu przeniesienia goździka piaskowego.

Z uwagi na uwzględnienie w całości żądania strony, odstąpiono od uzasadnienia powyższej decyzji.

Strona niezadowolona z decyzji, zgodnie z art. 127 § 3 Kodeksu postępowania administracyjnego, może zwrócić się do Ministra Środowiska z wnioskiem o ponowne rozpatrzenie sprawy w terminie 14 dni od daty jej otrzymania.

Otrzymuje:

Generalna Dyrekcja Dróg Krajowych i Autostrad
Oddział w Zielonej Górze
ul. Bohaterów Westerplatte 31, 65-950 Zielona Góra

Do wiadomości:

1. Wojewódzki Konserwator Przyrody w Gorzowie Wielkopolskim
2. Nadleśnictwo Międzyrzecz

Z upoważnienia Ministra Środowiska
Krzysztof Lisowski
p.o. Zastępcy Dyrektora Departamentu
Technologii, Ochrony Przyrody i Krajobrazu

